

МЭРИЯ ГОРОДА НОВОСИБИРСКА

ПОСТАНОВЛЕНИЕ

От 17.10.2023

№ 5622

Об установлении публичного сервитута в отношении земельного участка по ул. 1905 года, 21

В соответствии со статьей 23 Земельного кодекса Российской Федерации, Федеральным законом от 06.10.2003 № 131-ФЗ «Об общих принципах организации местного самоуправления в Российской Федерации», руководствуясь Уставом города Новосибирска, ПОСТАНОВЛЯЮ:

1. Установить публичный сервитут на неопределенный срок в отношении земельного участка с кадастровым номером 54:35:021100:45, с местоположением: установлено относительно ориентира, расположенного в границах участка, ориентир – жилой дом, адрес ориентира: Российская Федерация, Новосибирская область, город Новосибирск, ул. 1905 года, 21, в границах согласно приложению к настоящему постановлению в целях прохода, проезда через земельный участок.

2. Департаменту земельных и имущественных отношений мэрии города Новосибирска:

2.1. Обеспечить внесение сведений о публичном сервитуте в Единый государственный реестр недвижимости.

2.2. Разместить постановление на официальном сайте города Новосибирска в информационно-телекоммуникационной сети «Интернет».

3. Администрации Центрального округа по Железнодорожному, Заельцовскому и Центральному районам города Новосибирска осуществлять содержание прохода (проезда) в границах действия публичного сервитута.

4. Департаменту финансов и налоговой политики мэрии города Новосибирска осуществлять финансирование расходов, предусмотренных пунктом 3 настоящего постановления, в пределах лимитов бюджетных обязательств в соответствии с заявками главного распорядителя бюджетных средств – администрации Центрального округа по Железнодорожному, Заельцовскому и Центральному районам города Новосибирска.

5. Департаменту информационной политики мэрии города Новосибирска обеспечить опубликование постановления.

6. Контроль за исполнением постановления возложить на главу администрации Центрального округа по Железнодорожному, Заельцовскому и Цен-

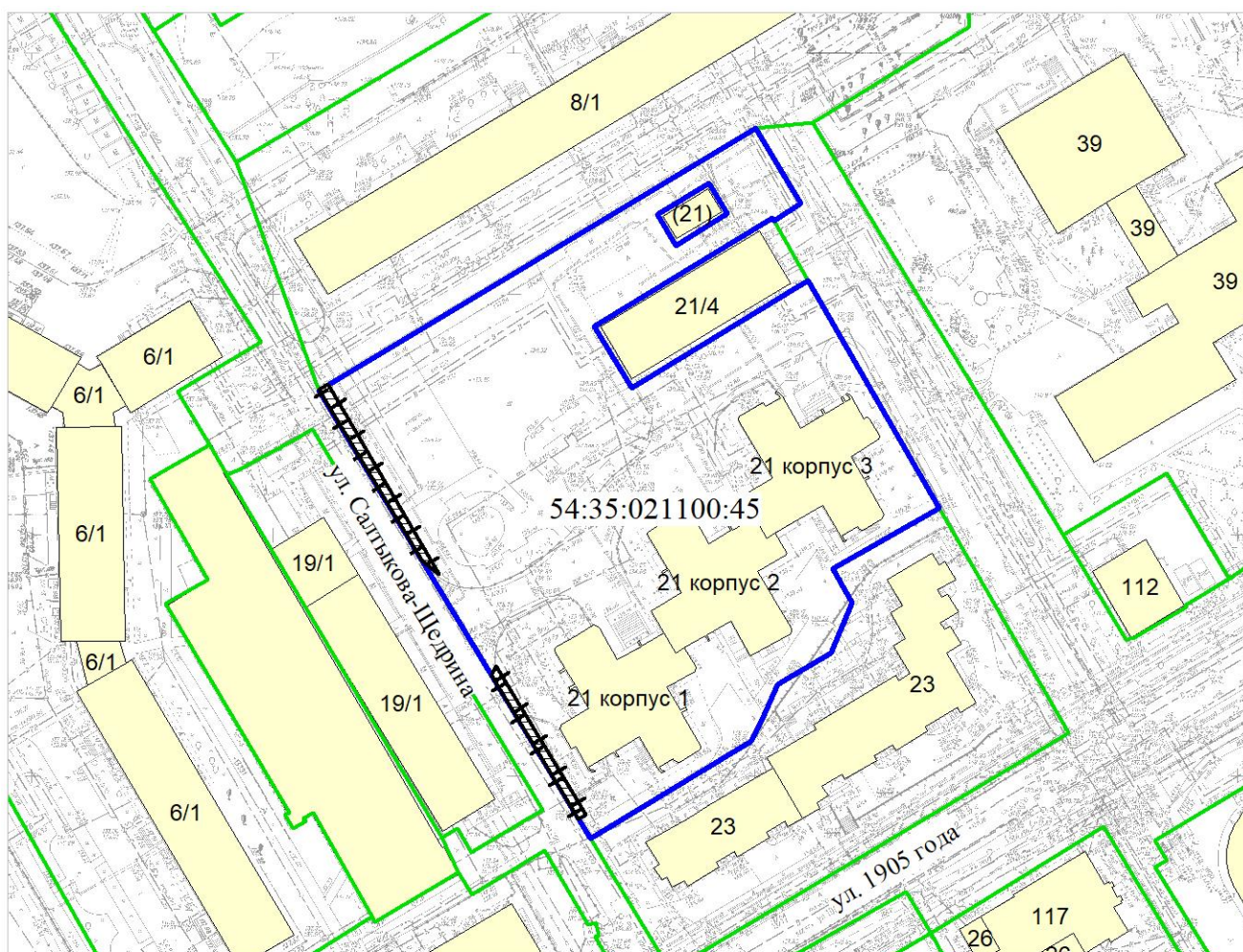
тральному районам города Новосибирска, начальника департамента земельных и имущественных отношений мэрии города Новосибирска.

Мэр города Новосибирска

А. Е. Локоть




СХЕМА
расположения границ публичного сервитута

Площадь публичного сервитута: 148 кв. м



Масштаб 1:1500

Условные обозначения

-  границы земельных участков, существующих в государственном кадастре недвижимости
-  граница земельного участка, в отношении которого устанавливается публичный сервитут
-  граница устанавливаемого публичного сервитута
- 54:35:021100:45 кадастровый номер земельного участка